



**КОМИТЕТ ИМУЩЕСТВЕННЫХ ОТНОШЕНИЙ
АДМИНИСТРАЦИИ ПЕРМСКОГО МУНИЦИПАЛЬНОГО ОКРУГА**

РЕШЕНИЕ

о размещении объектов № 1667

Пермский край
Пермский округ

24.06.2024

Комитет имущественных отношений администрации Пермского муниципального округа разрешает Акционерному обществу «Газпром газораспределение Пермь» (ИНН 5902183841, ОГРН 2125902017723, почтовый адрес: 614000, г. Пермь, ул. Петропавловская, 43)

размещение объекта «газопровод давлением до 1,2 Мпа, для размещения которого не требуется разрешения на строительство»

на землях государственная собственность на которые не разграничена

на срок 1 год

Местоположение: Пермский край, Пермский муниципальный округ, с. Платошино, ул. Уральская, 1

Приложение: схема предполагаемых к использованию земель или части земельного участка.

Особые условия использования:

1. При размещении объекта учесть параметры ширины проезда улично-дорожной сети, во избежание сужения полосы отвода дороги.
2. Получение разрешения на производство земляных работ.

Заместитель председателя комитета



Королева
(подпись, печать)

М.В. Королева

Схема предполагаемых к использованию земель или части земельного участка

Объект: Газопровод давлением до 1,2 Мпа, для размещения которого не требуется разрешения на строительство

Местоположение: Пермский край, с/п Платошинское, с. Платошино, ул. Уральская, 1

Площадь земель или части земельного участка, кв.м.: 391

Категория земель: Земли населённых пунктов

Вид разрешенного использования:

Описание границ смежных землепользователей:

От точки n1 до точки n2 - земельный участок с кадастровым номером 59:32:1570001:98

От точки n2 до точки n3 - земельный участок с кадастровым номером 59:32:1570001:654

От точки n3 до точки n1 - земельный участок с кадастровым номером 59:32:1570001:3293

Каталог координат, м

№ точки границы	X	Y
n1	476024.72	2248327.98
n2	476013.44	2248331.20
n3	475992.97	2248337.24
n4	475990.58	2248324.52
n5	476023.09	2248317.30
n1	476024.72	2248327.98

Условные обозначения:




- предполагаемый участок земель, на которых планируется размещение объекта




- границы и номер земельного участка, сведения о которых внесены в ЕГРН



- границы и номер объекта капитального строительства, сведения о которых внесены в ЕГРН



- граница кадастрового квартала



- зоны с особыми условиями использования территории, сведения о которых внесены в ЕГРН

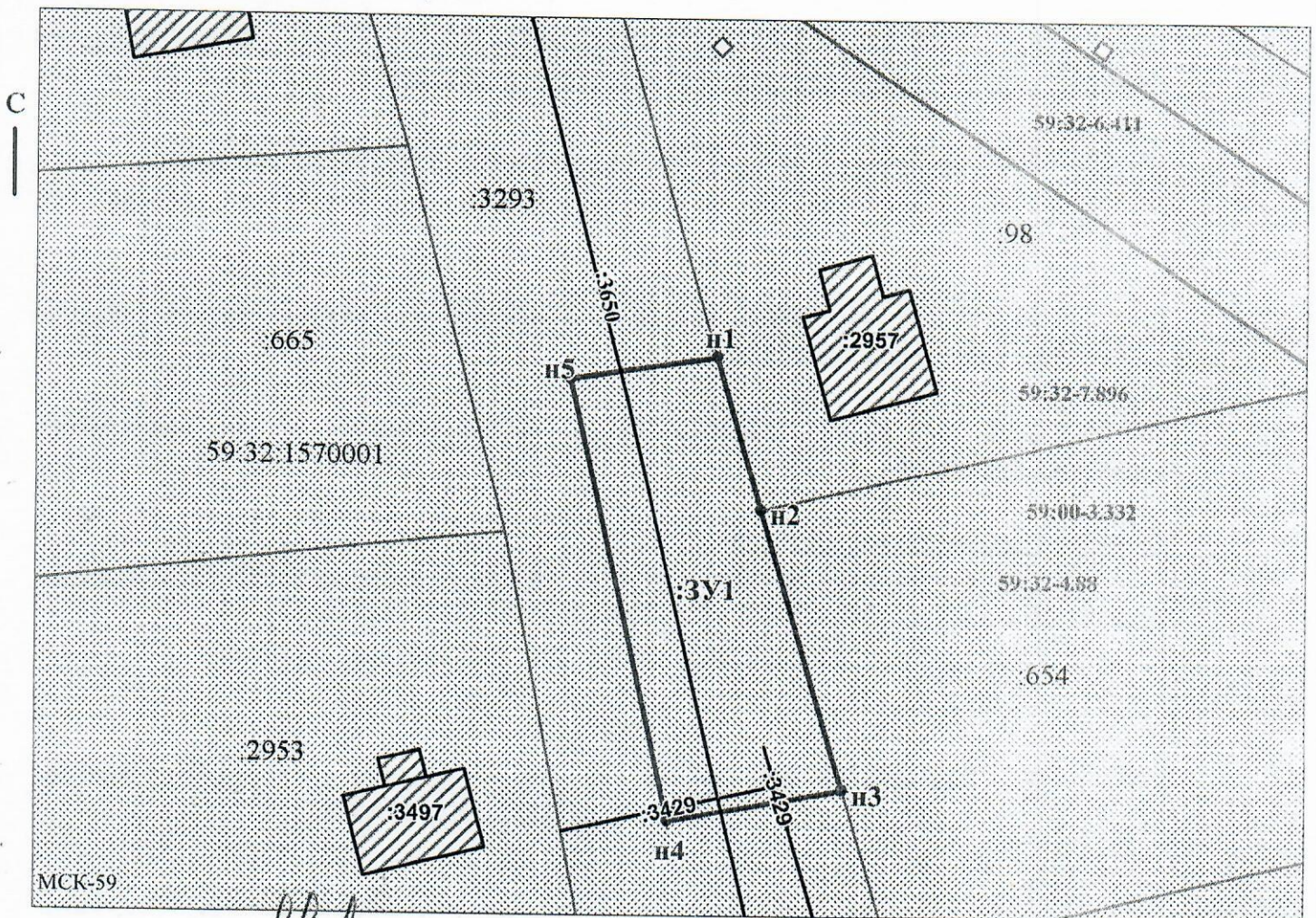
:3У1

- обозначение запрашиваемого земельного участка

• n1

- характерная точка границ земель или части земельного участка

59:32:1570001 - номер кадастрового квартала



Заявитель:

Handwritten signature

/ Пикулева Д.А.

Масштаб 1:500

МП

(подпись, расшифровка подписи)

(для юридических лиц

и индивидуальных предпринимателей)